

attivazione IU1JRN

sotaitalia monte servin - pm-428 (mt 1756 -JN34OV)

17° grp sotaitalia day del 18 settembre 2022

RTX: Yaesu FT817 ND

PWR: 2,5 - 5 W una batteria al Pb da 12V 7 A/h e una da 12V 3A/h

WX: Sole

Antenna: 9 elementi Yagi adattata per il Sota.

Dislivello circa: 350 m

Tempo di salita: circa 60-70 minuti.

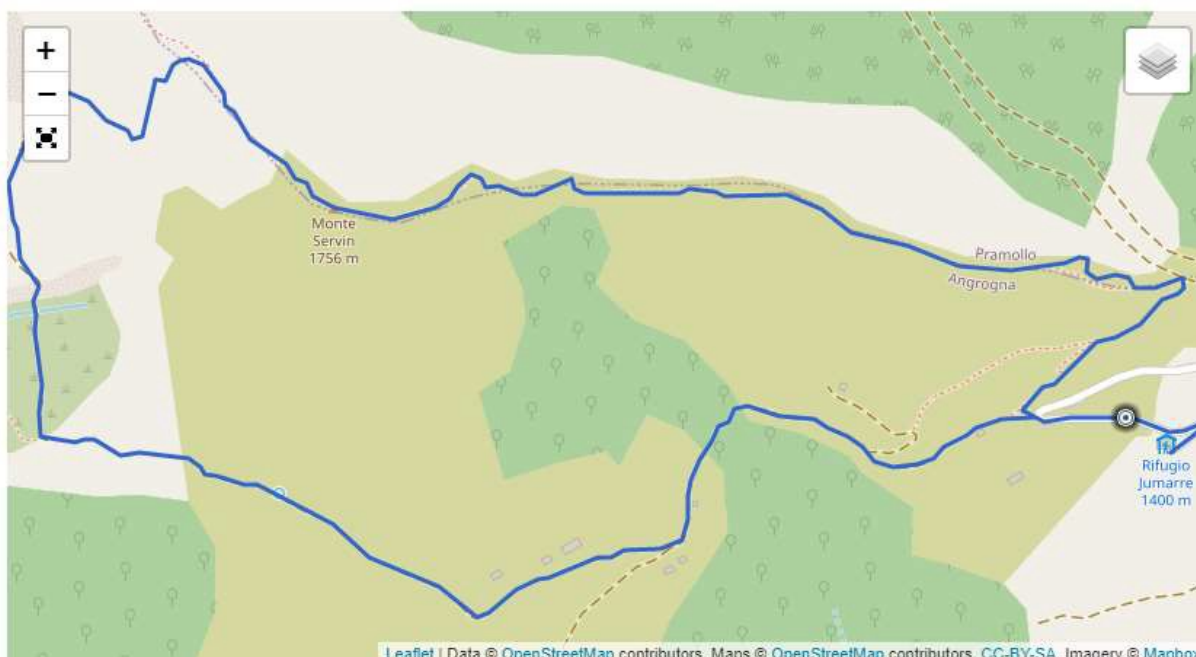
Come tutti gli anni ho il piacere di partecipare al sota day, sempre alla ricerca di un punto migliore.

Ho voluto provare a cimentarmi dalla punta del monte Servin. Ottima posizione a circa 1700 con la pianura torinese ai suoi piedi.

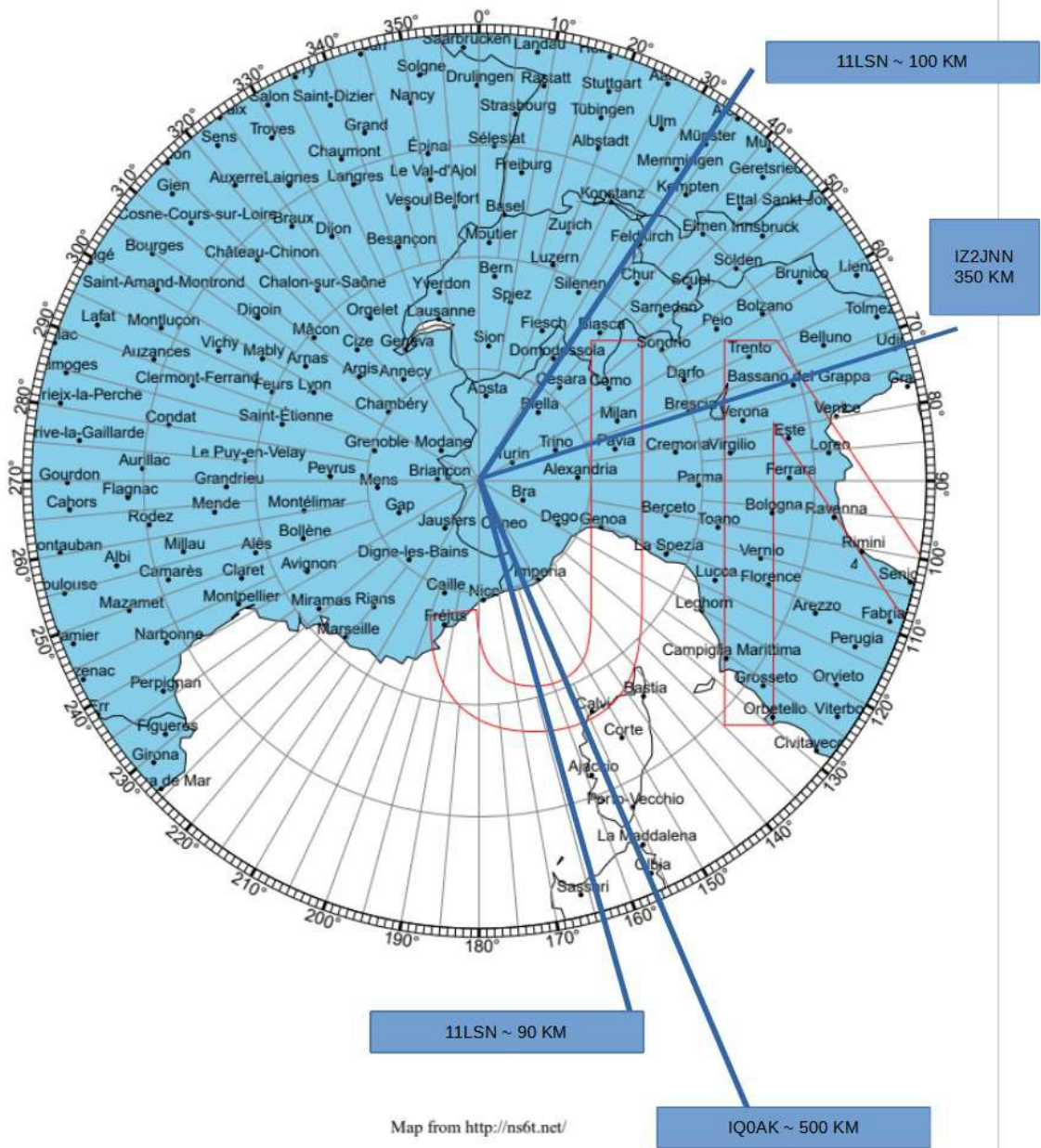
Per l'attività Sota, partenza verso le 7:00 da Pinerolo e dopo aver lasciato l'auto al rifugio Jumarre, si inizia a camminare verso la cima. Sentiero facile e mai troppo faticoso anche con l'attrezzatura radio.

Rispetto alla precedente edizione il numero di collegamenti è stato interessante, ma la propagazione non altrettanto. I QSO più distanti sono stati in zona 3, Ma comunque sempre divertenti.

73 iu1jrn



Percorso per arrivare sulla cima. Partendo dal rif. Jumarre




Per gli amanti delle mappe azimutali, qui sotto una rappresentazione delle possibili direzioni dove puntare la direttiva dalla punta del monte



set up antenna



set up radio



panorama a valle



monti circostanti